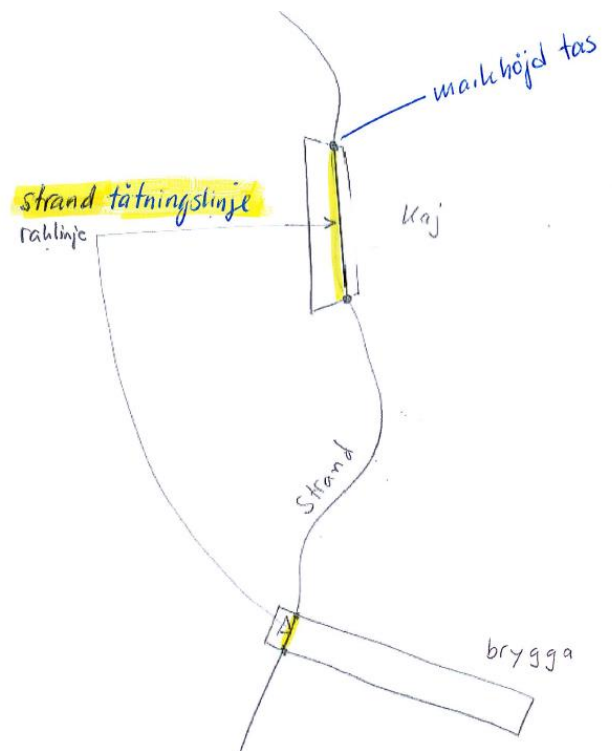
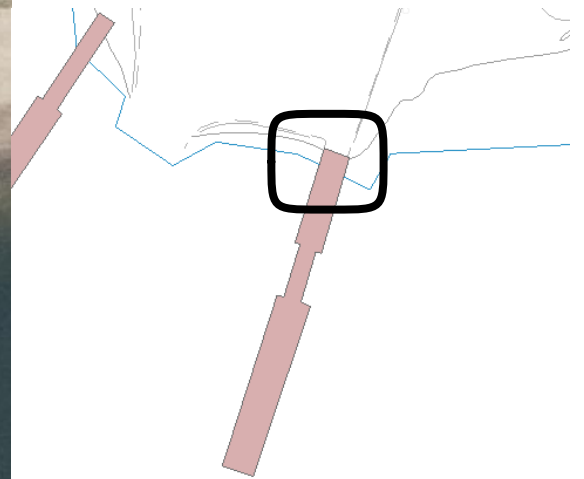



## Karteringsbeskrivning Österåkers kommun bilaga 5, strand tätninglinje



### **Strand tätninglinje.**

**Användning:** under kaj, bro och brygga

**Lager:**  
HYDROGRAFI\_STRAND\_FORLANGN

**Planläge:** vattenlinje

**Höjdläge:** marknivå

**Mätning:** land åt höger

**Anmärkning:** raklinje